



QUADRO CONOSCITIVO
A. Sistema insediativo-infrastrutturale



A2 Sistema territoriale A.2.2 Carta dell'evoluzione storica dell'insediamento Scala 1:20000

Il Sindaco Prof.ssa Stefania Signorini
 Il Segretario Generale Dott.ssa Carla Frulla
 Il Dirigente del 1° Settore Ing. Eleonora Mazzacopi

Il Responsabile della UOIC Urbanistica e Patrimonio Arch. Maria Alessandra Marinoni
 Il Responsabile del Procedimento per il PUG Urb. Andrea Alzani
 Il Responsabile della Comunicazione e Partecipazione Arch. Serena Marinelli

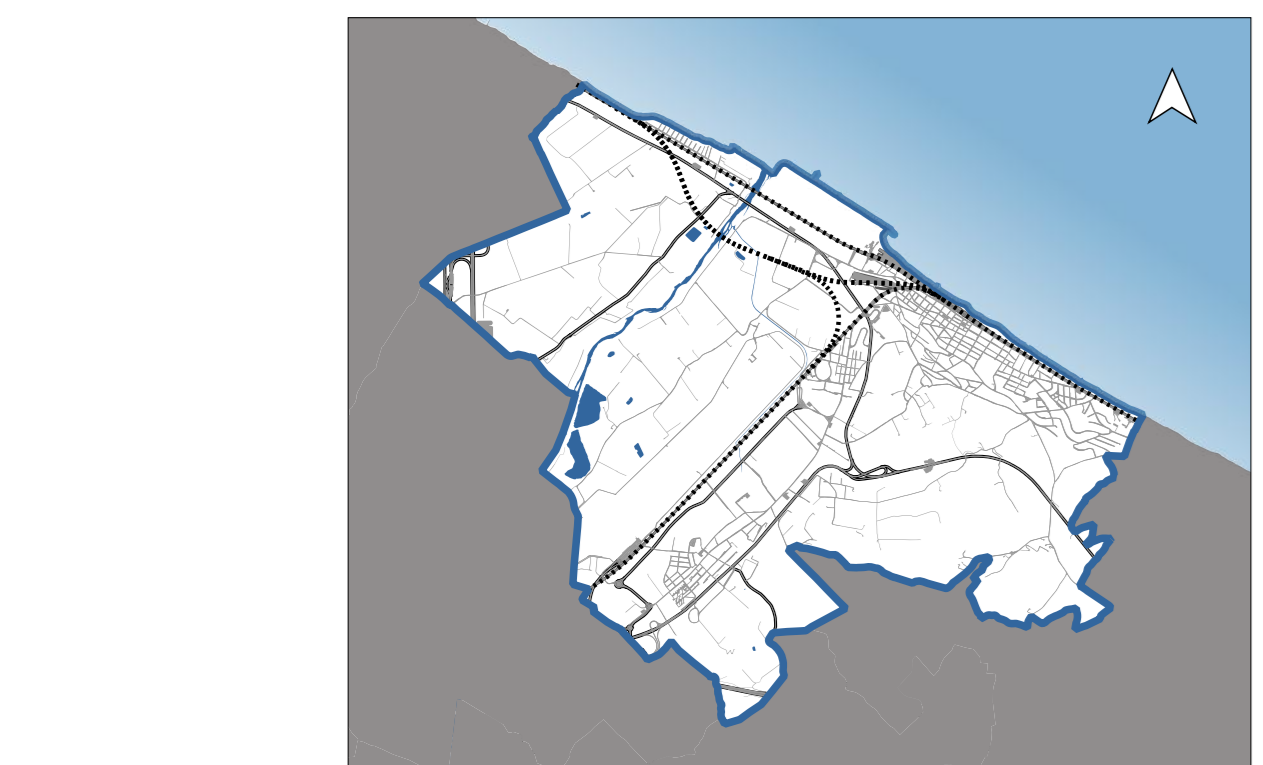
Gruppo di Progettazione del PUG
 Arch. Fabio Ceci Coordinatore
 Arch. Luca Pagliarini Esperto in materia urbanistica e pianificazione territoriale
 Arch. Raffaella Camporeale Esperto in rigenerazione urbana
 Arch. Annalisa Molinari Esperto in materia ambientale (Responsabile della V.A.S.)
 Arch. Carlo Masi Esperto in materia giuridica
 Dott. Samuel Sangorgi Esperto in geologia ed idrologia
 Dott. Emanuela Bassareo Esperto in valutazioni di sostenibilità economico finanziaria

Collaboratori
 Arch. Elisa Cantone Esperto in materia paesaggistica
 Arch. Maria De Leo
 Arch. Silvio Fasciana
 Arch. Beatrice Salati

Assunzione Proposta PUG
 Del C.C.
 Adozione Proposta PUG
 Del C.C.
 Approvazione PUG
 Del C.C.
 Data elaborazione
 29/10/2025

Base cartografica: Carta Tecnica Regionale (CTR) Aggiornamento 2019, Regione Marche

LEGENDA
 Confine comunale (da Regione Marche 2024)



Immagini estratte dall'Archivio Brogliardi, Catasto Gregoriano, 1835. Fuori scala.

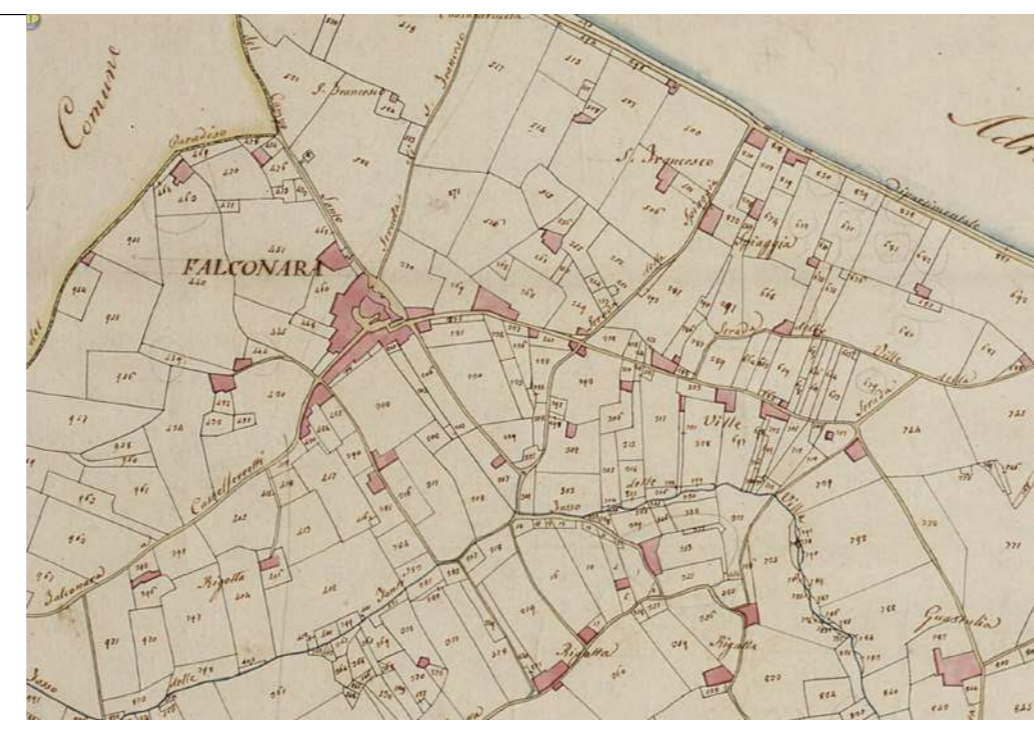
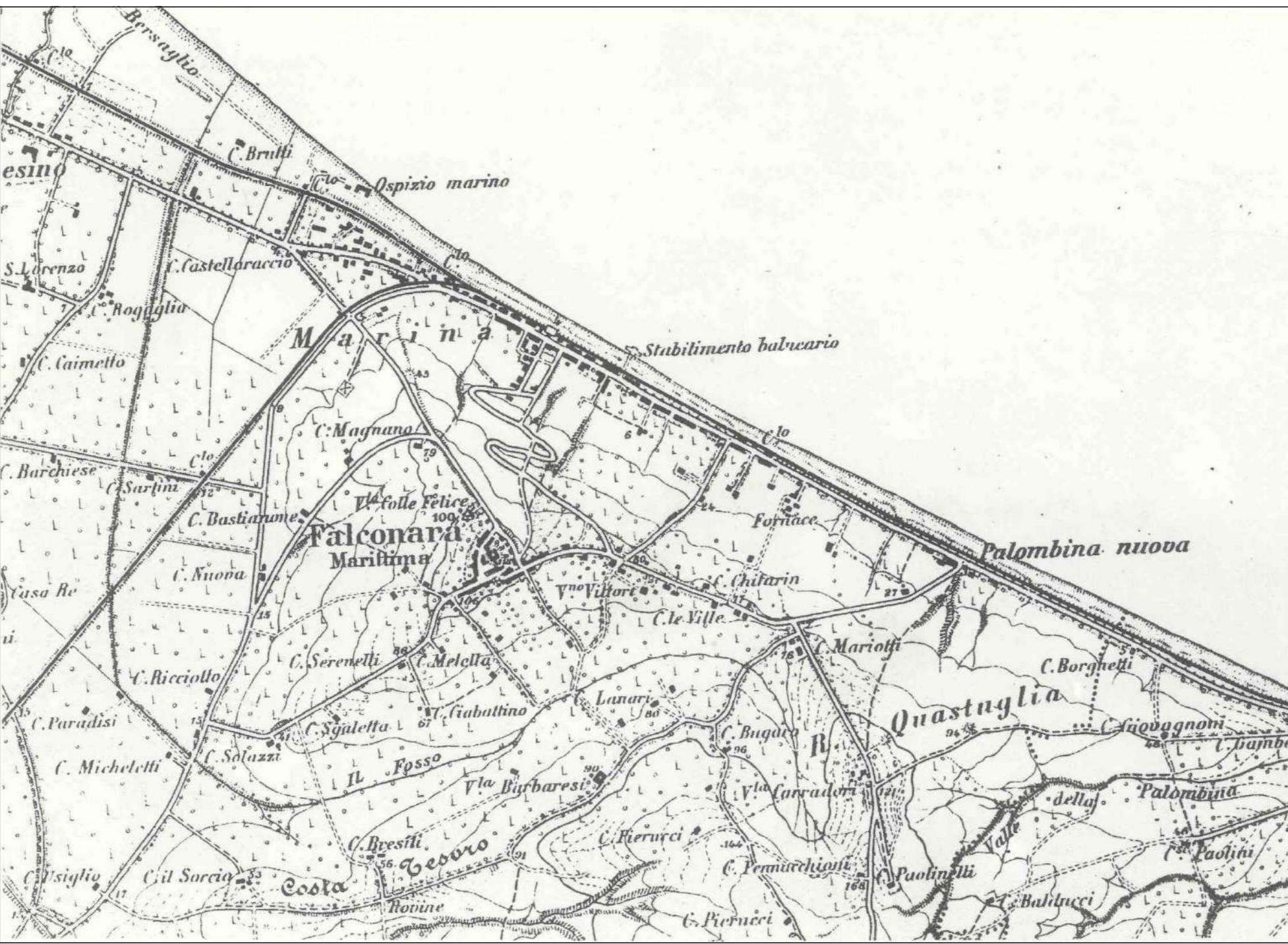
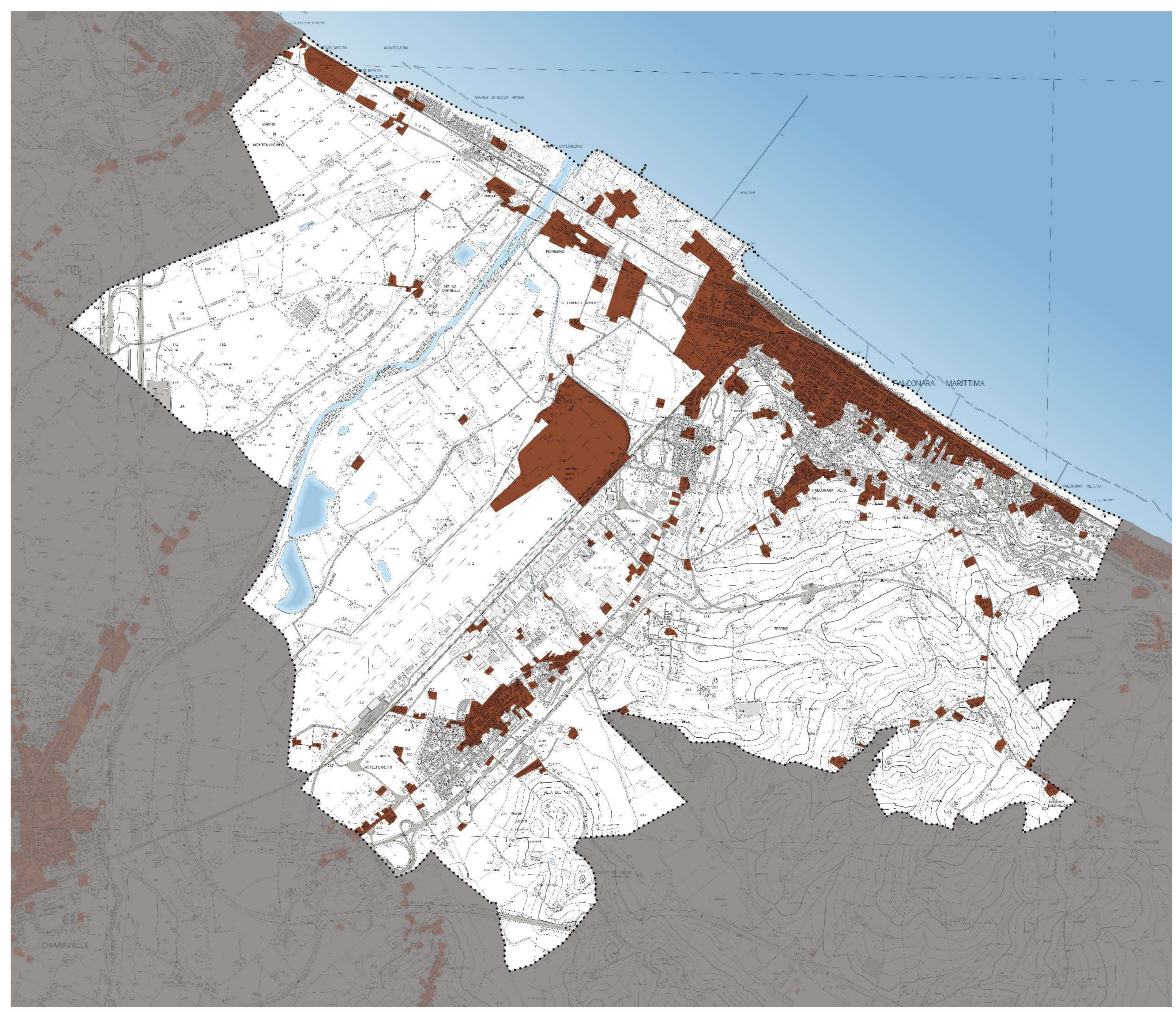


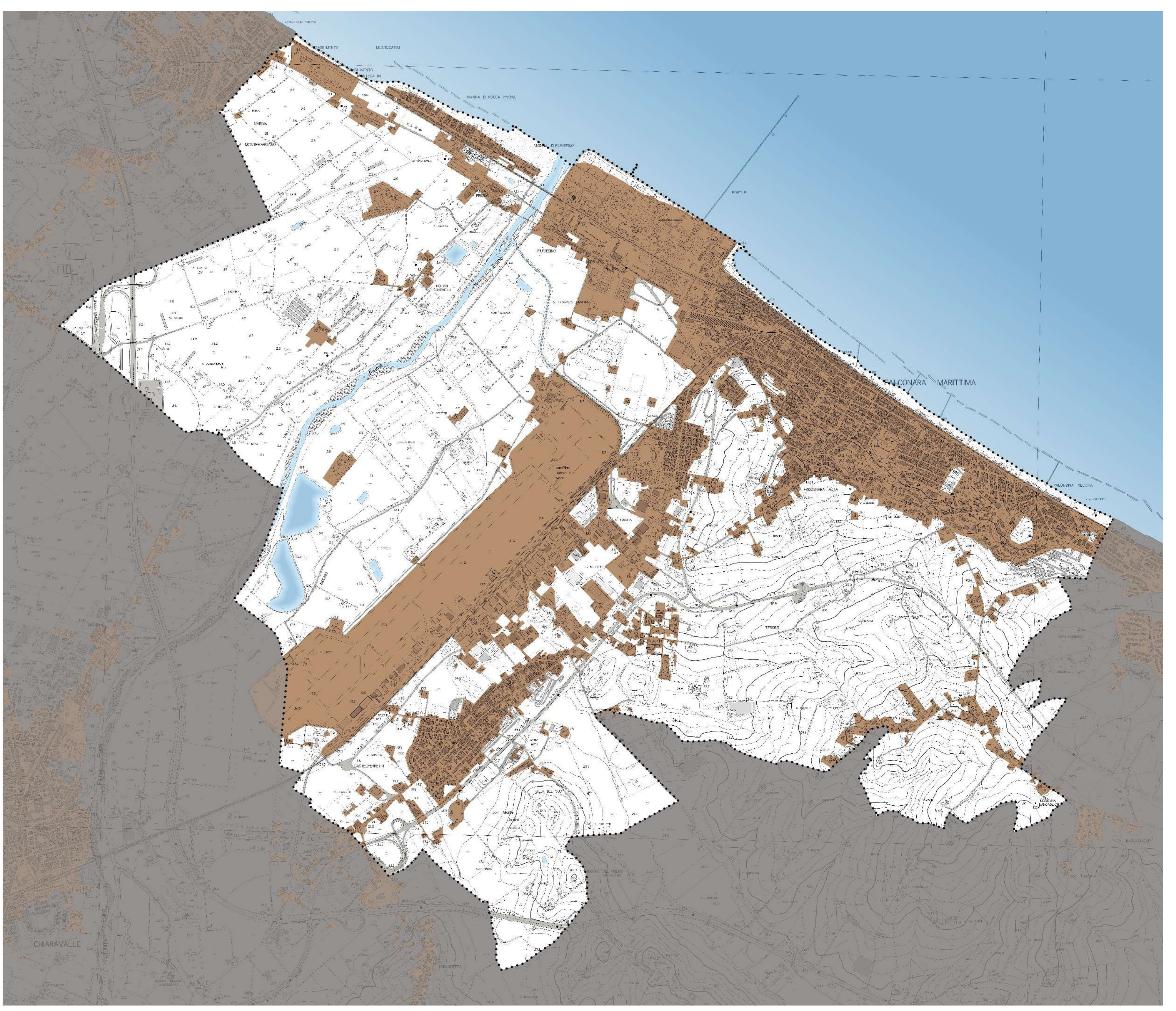
Immagine estratta dall'Archivio Brogliardi, Catasto Gregoriano, 1835. Zoom su Falconara Alta e Casellefrotti. Fuori scala.



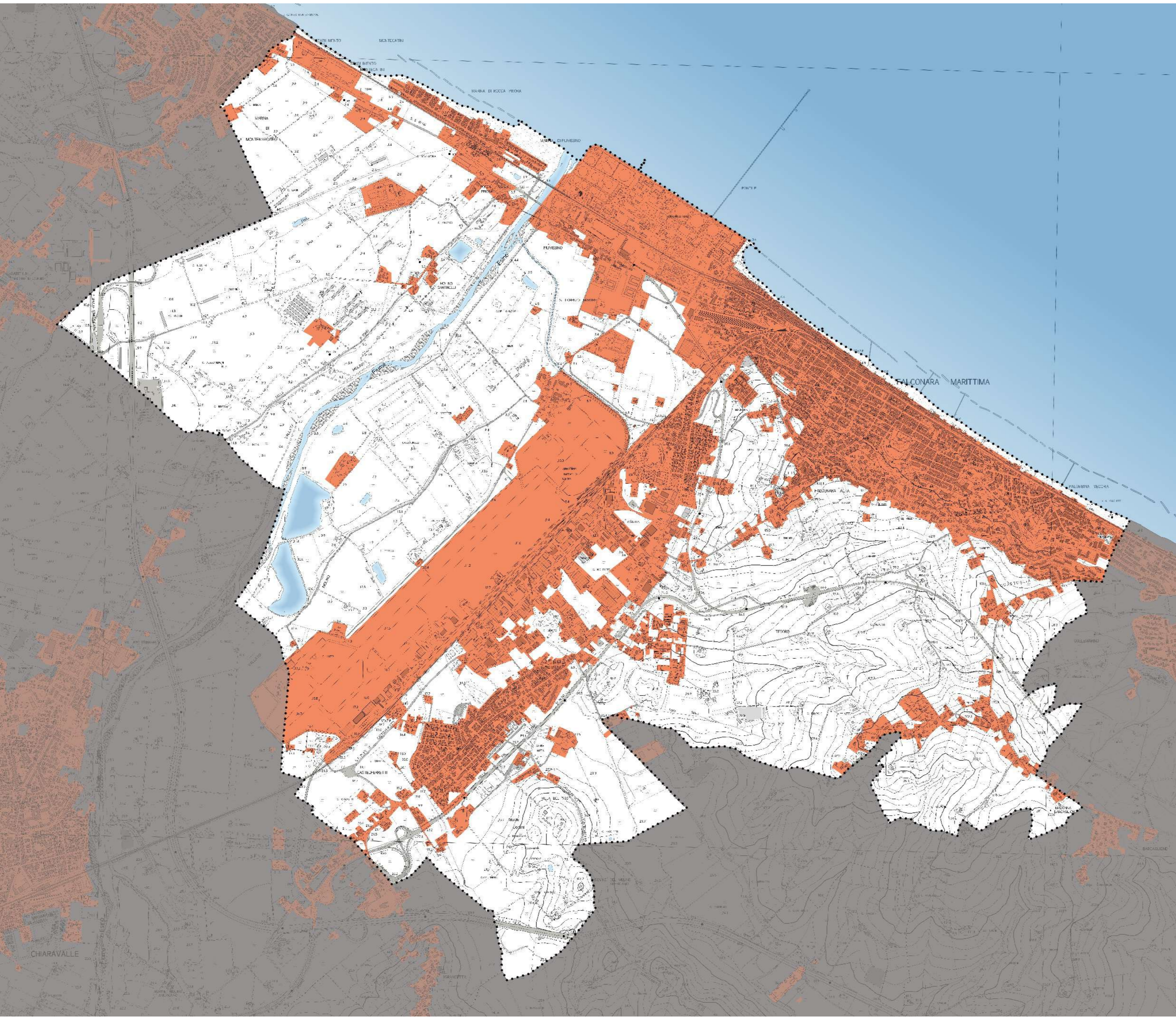
Particolare della tavoletta IGM F° 117-1 NE, Falconara Marittima, 1892. Fuori scala.



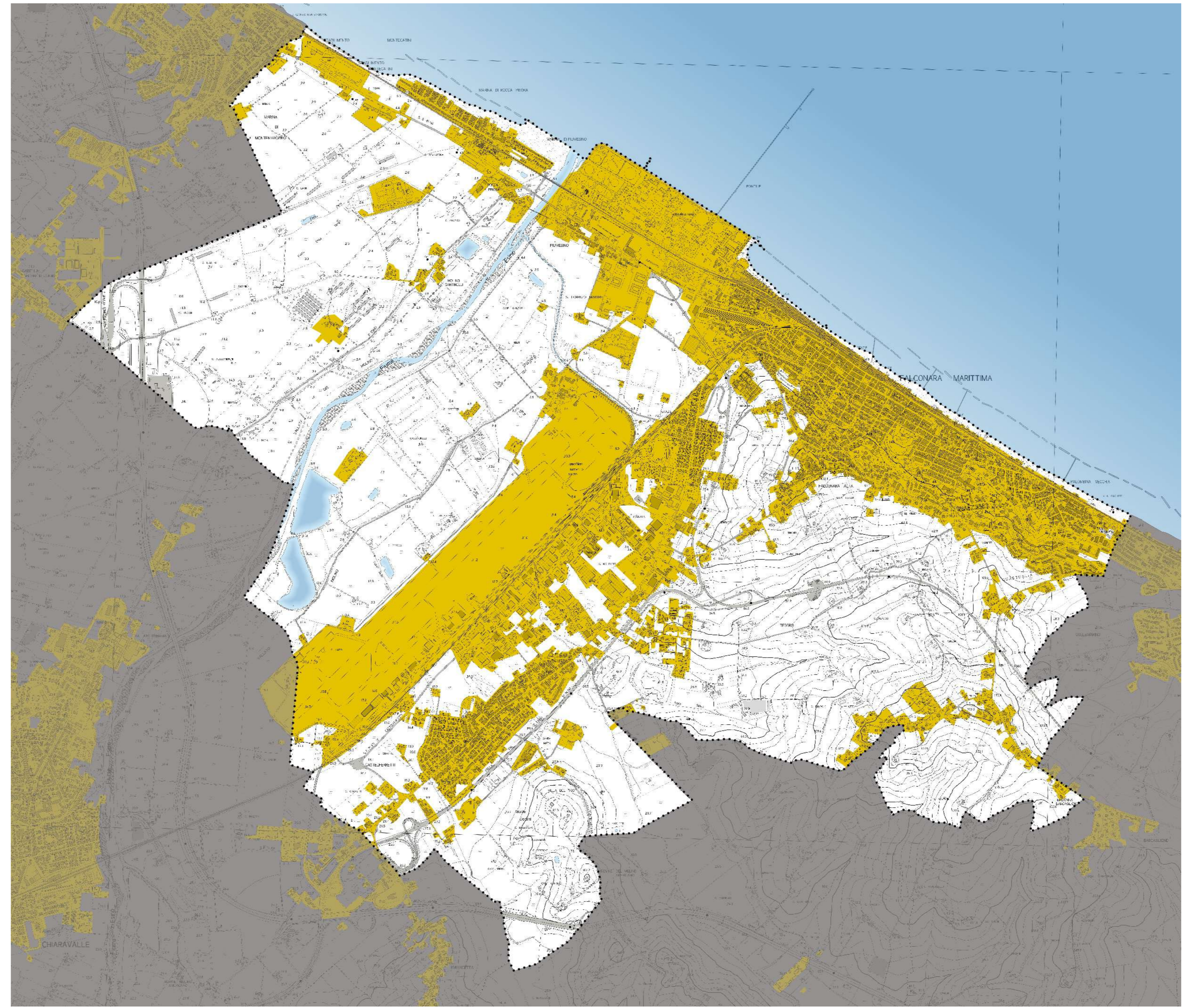
Evoluzione dell'urbanizzato nel Comune di Falconara Marittima nel 1954. Fonte: Regione Marche - P.F. Urbanistica, Paesaggio e Informazioni Territoriali. Scala 1:20.000



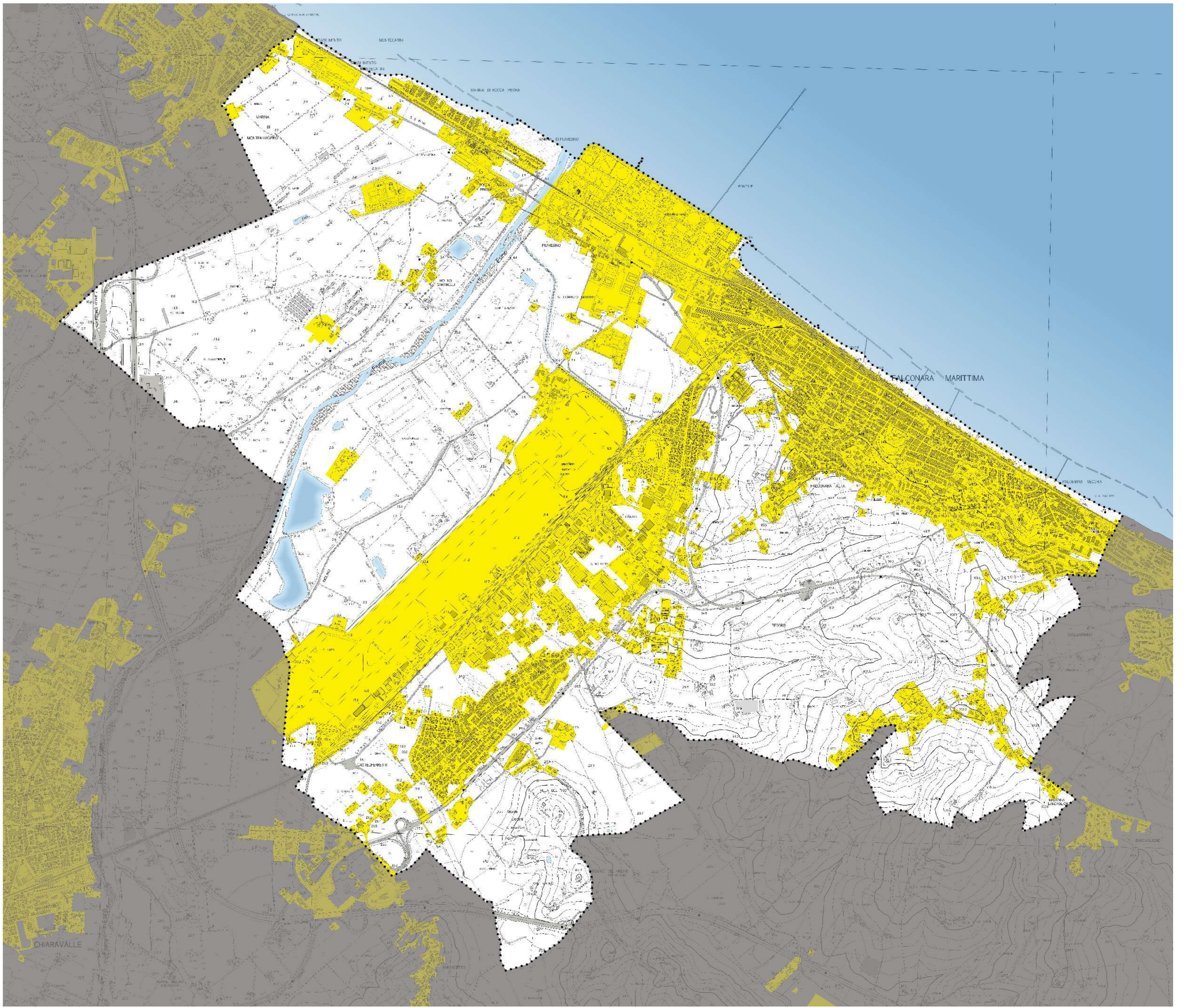
Evoluzione dell'urbanizzato nel Comune di Falconara Marittima nel 1964. Fonte: Regione Marche - P.F. Urbanistica, Paesaggio e Informazioni Territoriali. Scala 1:20.000



Evoluzione dell'urbanizzato nel Comune di Falconara Marittima nel 2001. Fonte: Regione Marche - P.F. Urbanistica, Paesaggio e Informazioni Territoriali. Scala 1:20.000



Evoluzione dell'urbanizzato nel Comune di Falconara Marittima nel 2010. Fonte: Regione Marche - P.F. Urbanistica, Paesaggio e Informazioni Territoriali. Scala 1:20.000



Evoluzione dell'urbanizzato nel Comune di Falconara Marittima nel 2019. Fonte: Regione Marche - P.F. Urbanistica, Paesaggio e Informazioni Territoriali. Scala 1:20.000